

INSTITUTO NACIONAL DE RECURSOS HIDRAULICOS
(INDRHI)
Gerencia de Planificación
Departamento de Hidrología
División de Prevención Hidrológica




COMPORTAMIENTO HORARIO DE LAS LLUVIAS (mm) ESTACIONES TELEMetricas - SISTEMA DE ALERTA TEMPRANA INDRHI

Cuenca Hidrográfica	Nombre de Estaciones	Domingo, 02 de Noviembre de 2008											
		1:00 am	2:00 am	3:00 am	4:00 am	5:00 am	6:00 am	7:00 am	8:00 am	9:00 am	10:00 am	11:00 am	12:00 m
Bajo Yuna	El Aguacate-Nagua												
Yuna Camú	Juma - Bonao												
	Los Botados												
	La Ceyba												
	Mechesito												
Cuenca Nizao	Palo de Caja												
Cuenca Tábara	15 de Azua												
Yaque del Norte	Manabao												
	La Cidra												
	Tavera												
	La Diferencia												
	Mata Grande												
	Jarabacoa												
	Maguá - Monción												
	Isa - Santiago												
	Las Matas de Santa Cruz												
Cuenca Hidrográfica Haina	Sede - INDRHI												
Cuenca Hidrográfica Yaque del Sur	Naranjito												
	Las Cañitas												
	Barahona												
	Los Fríos												

Información interrumpida en el sistema,
debido a falla del suministro eléctrico.

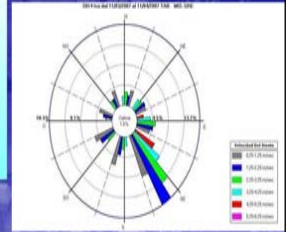
EJEMPLO DE LOS PARAMETROS HIDROLOGICOS Y HIDROMETRICOS OBTENIDOS DEL SISTEMA DE RED DE ALERTA TEMPRANA INDRHI



CAUDALES HIDROMETRICOS



PRECIPITACION VS TEMPERATURA

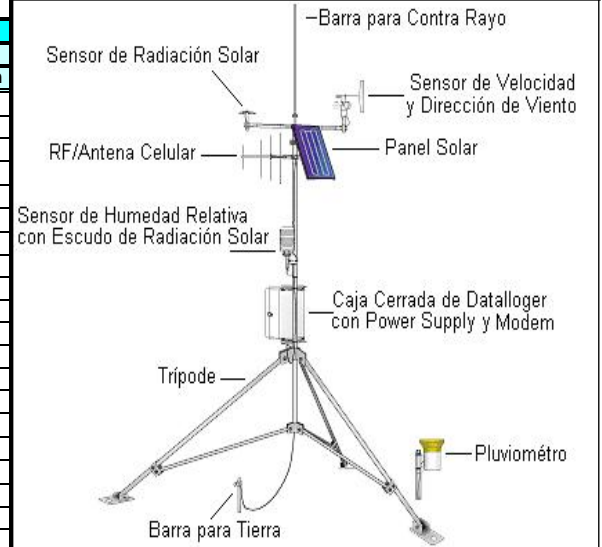


DISTRIBUCION Y VELOCIDAD DEL VIENTO

COMPORTAMIENTO HORARIO DE LAS LLUVIAS (mm) ESTACIONES TELEMetricas - SISTEMA DE ALERTA TEMPRANA INDRHI

Cuenca Hidrográfica	Nombre de Estaciones	Domingo, 02 de Noviembre de 2008											
		1:00 am	2:00 am	3:00 am	4:00 am	5:00 am	6:00 am	7:00 am	8:00 am	9:00 am	10:00 am	11:00 am	12:00 m
Bajo Yuna	El Aguacate-Nagua												
Yuna Camú	Juma - Bonao												
	Los Botados												
	La Ceyba												
	Mechesito												
Cuenca Nizao	Palo de Caja												
Cuenca Tábara	15 de Azua												
Yaque del Norte	Manabao												
	La Cidra												
	Tavera												
	La Diferencia												
	Mata Grande												
	Jarabacoa												
	Maguá - Monción												
	Isa - Santiago												
	Las Matas de Santa Cruz												
Cuenca Hidrográfica Haina	Sede - INDRHI												
Cuenca Hidrográfica Yaque del Sur	Naranjito												
	Las Cañitas												
	Barahona												
	Los Fríos												

Información interrumpida en el sistema,
debido a falla del suministro eléctrico.



Nota: Los datos hidrológicos suministrados en este boletín son datos crudos ó sin validar, estos datos son directamente suministrado por los satélites (Nesdis); las casillas en espacios en blanco es equivalente a data faltante.